

# Geocamminata del 5 Giugno 2023

## Esercitazione pratica di Protezione Civile


Il 05/06/2023 avrà luogo una giornata di formazione proposta ai ragazzi dell'Istituto Salesiano S. Ambrogio Opera Don Bosco Milano sul tema della Protezione Civile, promossa dalle seguenti associazioni e ordini:

- A.Ge. Pro. (Associazione Nazionale Geometri Volontari per la Protezione Civile)
- Net. Pro (Network Esperti Tecnici Protezione Civile)
- A.N.A. (Associazione Nazionale Alpini Sezione Milano)
- Ordine dei Geologi della Lombardia
- LARES Lombardia (Unione Nazionale Laureati Esperti in Protezione Civile)



### PROGRAMMI DELLA GIORNATA

- ore 8.30 incontro presso l'aula magna dell'istituto S. Ambrogio – Salesiano Don Bosco – Via Copernico 9 Milano e presentazione da parte dell'Ordine dei Geologi della Lombardia del rischio idrogeologico con riferimento agli eventi calamitosi dell'Emilia-Romagna.
- ore 9.30 geocamminata - partenza dalla scuola direzione piazzale Lagosta per conoscere le pratiche messe in atto da Cittadini e Istituzioni per la difesa in caso di alluvioni (paratie anti-acqua, rialzi dei livelli per gli accessi alle metropolitane, piano di emergenza, ecc.)
- ore 10.45 arrivo presso il Parco Nord Via Luigi Ornato angolo Via Aldo Moro per la pausa merenda
- ore 11.00 – incontro con i referenti dell'Ente Parco Nord e spiegazione da parte dei tecnici sul funzionamento delle vasche di laminazione; seguirà un'esercitazione pratica di topografia e di ricerca persone in superficie;
- ore 12.30 conclusione delle attività al parco



[www.ageproitalia.it](http://www.ageproitalia.it)

info: [comunicazione@ageproitalia.it](mailto:comunicazione@ageproitalia.it)

© A.Ge.Pro Associazione Nazionale Geometri Volontari per la Protezione Civile  
P.IVA 12256601001-C.F. 97682970583



## INDICAZIONI LOGISTICHE

I bambini dovranno avere:

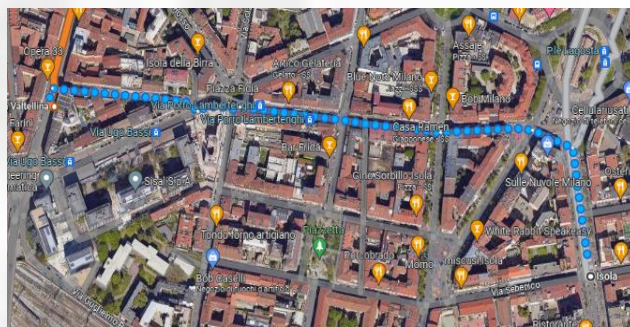
- borraccia
- merenda al sacco
- cappellino
- maglietta colorata (in base alla squadra)
- antizanzare (consigliato)

## IL TRAGITTO

Si effettuerà un primo tragitto seguendo il precorso verde fino alla **stazione Isola** della metropolitana (linea lilla). Dopo la spiegazione da parte dei volontari dei metodi utilizzati per la protezione dal rischio idrogeologico si continuerà la camminata fino alla fermata del **tram 4** in Via Carlo Farini direzione **Parcheggio – Niguarda Parco Nord/Ornato**.



Metropolitana Isola




Vasca di laminazione prima e durante i lavori (in corso)



## I RINGRAZIAMENTI

Si ringrazia il Dott. Fabio Campana dell'Ente Parco Nord, l'Assessore Sara Bettinelli di Città' Metropolitana di Milano, l'Assessore Marco Granelli del Comune di Milano e i Volontari di Protezione Civile che renderanno possibile lo svolgimento dell'evento.



[www.ageproitalia.it](http://www.ageproitalia.it)

info: [comunicazione@ageproitalia.it](mailto:comunicazione@ageproitalia.it)

© A.Ge.Pro Associazione Nazionale Geometri Volontari per la Protezione Civile  
P.IVA 12256601001-C.F. 97682970583



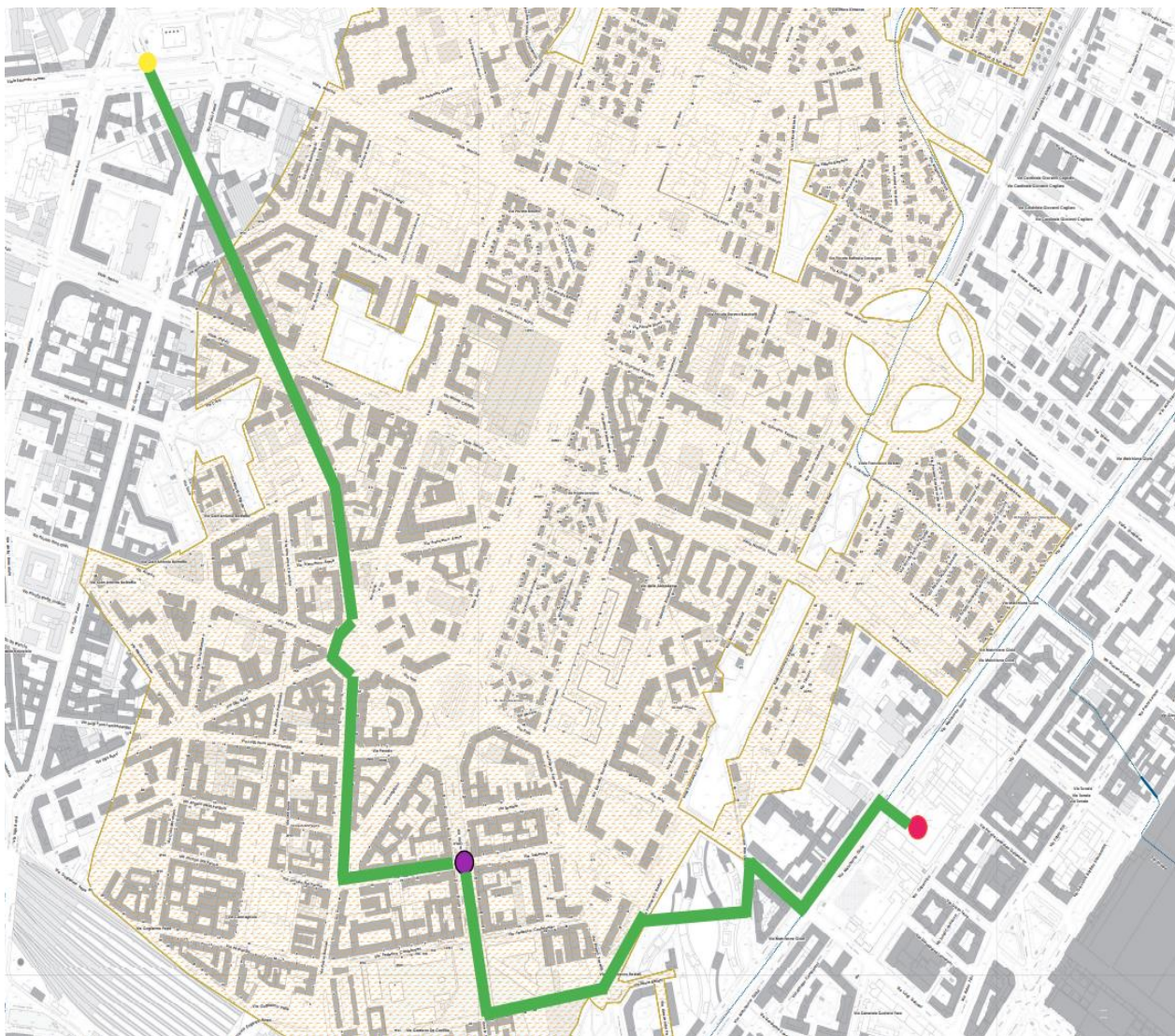








Tavola direttiva alluvioni – Area a rischio inondazione del Fiume Seveso

**AMBITO SOGGETTO ALLE PRIME MISURE APPLICATIVE COMUNALI**

 Aree classificate R4 all'interno degli ambiti di PCRA

-  Istituto Salesiano S. Ambrogio
-  Metro M5 Isola
-  Geocomminata
-  Metro M3 Maciachini



[www.ageproitalia.it](http://www.ageproitalia.it)

info: [comunicazione@ageproitalia.it](mailto:comunicazione@ageproitalia.it)

© A.Ge.Pro Associazione Nazionale Geometri Volontari per la Protezione Civile  
P.IVA 12256601001-C.F. 97682970583

